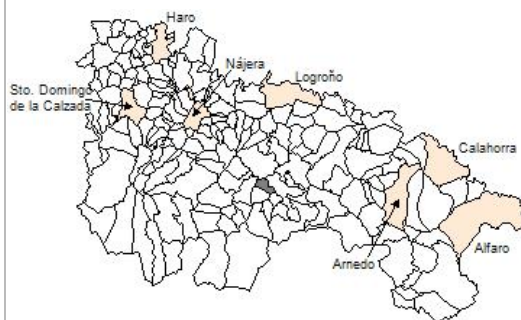


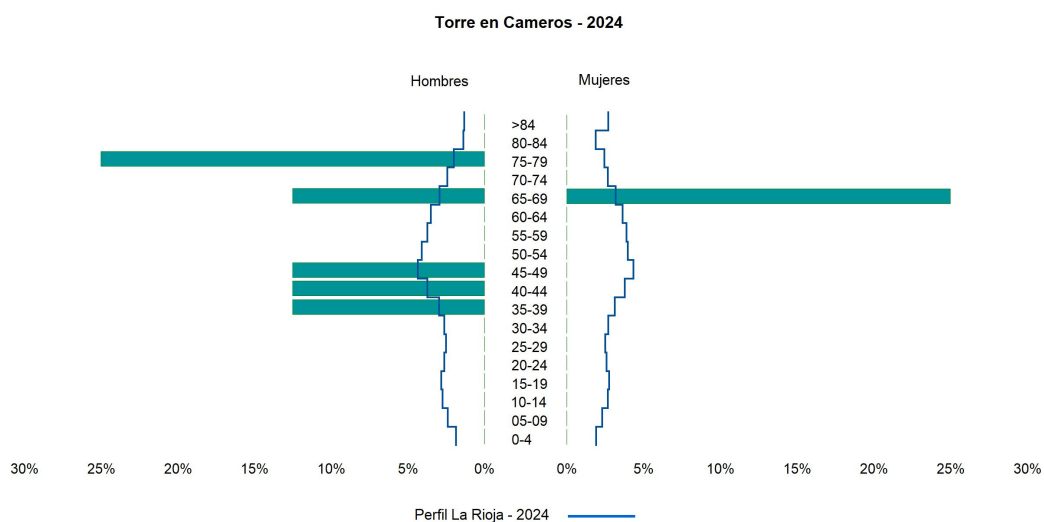
## 1. Datos Generales

Código INE	26153
Municipio	Torre en Cameros
Partido judicial	Logroño
Zona de salud	San Román de Cameros
Superficie municipal (Km2)	11,64
Altitud máx. del núcleo de población principal (m)	1.159
Distancia a la capital	51
Número de núcleos	2



## 2. Evolución Demográfica

Padrón	2022	2023	2024
Total	10	9	8
Hombres	8	7	6
Mujeres	2	2	2
Densidad	0,9	0,8	0,7
Extranjeros			



### 3. Índices y tasas de Población (1/1/2024)

	Torre en Cameros	La Rioja
Ratio de feminidad (Total Mujeres / Total Hombres) x 100	33,33	102,64
Índice de infancia (Pob. de 0 a 14 / Pob. Total) x 100		13,34
Índice de tendencia (Pob. de 0 a 4 / Pob. de 5 a 9) x 100		79,34
Índice de juventud (Pob. de 15 a 29 / Pob. total) x 100		15,32
Índice de longevidad (Pob. > 84 / Pob. > 64) x 100		17,48
Índice de vejez (Pob. >= 65 / Pob. Total) x 100	62,50	22,12
Tasa de dependencia ((Pob. < 16 + Pob. > 64) / Pob. de 16 a 64) x 100	166,67	57,66
Tasa de reemplazo (Pob. de 20 a 29 / Pob. de 55 a 64) x 100		68,84
Tasa de maternidad (Pob. de 0 a 4 / Mujeres de 15 a 49) x 100		17,20
Tasa de residentes extranjeros (Total extranjeros / Pob. Total) x 100		14,42

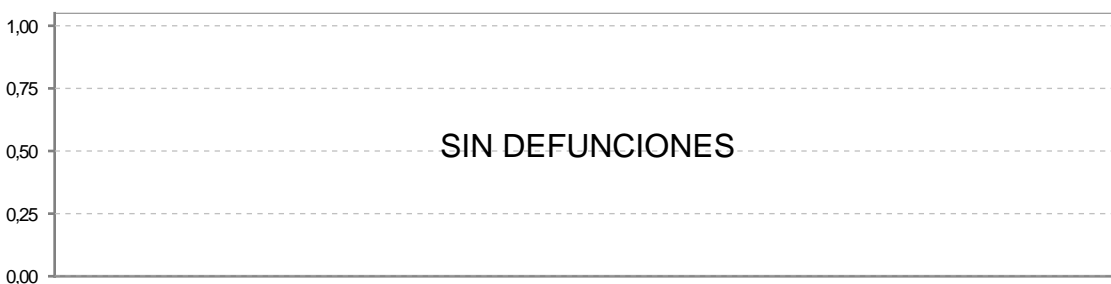
### 4. Movimiento Natural de la Población

	2018	2019	2020	2021	2022	2023
Nacimientos						
Defunciones						
Matrimonios		1				
Crecimiento vegetativo						

**Nacimientos**

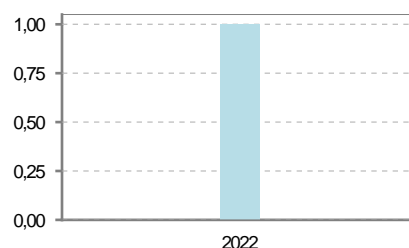


**Defunciones**

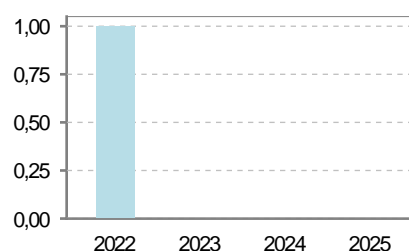


## 5. Mercado Laboral. (a 31 de marzo)

Afiliados	2022	2023	2024	2025
Total	1			
R.General y otros	1			
Autónomo no agrario				
Autónomo agrario				



Contratos	2022	2023	2024	2025
Total	1			
Hombres	1			



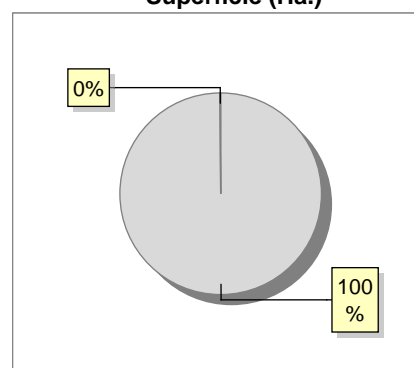
Paro registrado	2022	2023	2024	2025
Total				
Hombres				



## 6. Catastro (2024)

Titulares		Unidades Urbanas	
Urbano	79	Industrial	28
Rústico	245	Residencial	17
Urbano/Rústico	283	Terciario y comercial	0
		Equipamiento	2
Unidades Rústicas		Suelo vacante	66
Parcelas	2.759	Edificio Singular	0
Subparcelas	2.773		
Valor Catastral Rústico		Superficie Urbana	
Valor (Miles de Euros)	68,63	Superficie edificada	0,69
		Superficie sin edificar	0,78
Valor Catastral Urbano (Miles de Euros)			
Valor catastral del suelo			38,83
Valor catastral de la construcción			439

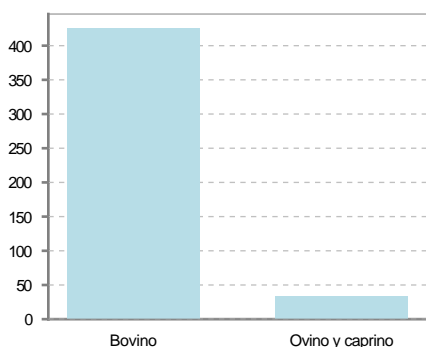
Superficie (Ha.)



● Superficie rústica (Ha.)  
● Superficie urbana (Ha.)

## 7. Ganadería (2024)

	Cabezas ganaderas	Unidades ganaderas
<b>Aves</b>		
Gallinas		
Pollos		
<b>Bovinos</b>	425	425,00
Terneros de cebo		
Vacas de carne	425	425,00
Vacas de ordeño		
<b>Conejas</b>		
Conejas		
<b>Ovinos y Caprinos</b>	33	4,95
Cabras		
Ovejas	33	4,95
<b>Porcinos</b>		
Cerdas		
Cerdos de cebo		



## 8. Distribución General del Terreno -Ha. (2023)

	Total	Regadío	Secano
<b>Total Municipal</b>	1.164		1.164
<b>Tierras de cultivo</b>			
Barbecho y otras tierras			
Cultivos herbáceos			
Cultivos leñosos			
<b>Aprovechamiento pastos</b>	611		611
Eriales	10		10
Pastizales permanentes	601		601
Prados permanentes			
Prados y pastizales naturales			
<b>Superficie agraria no utilizada</b>	1		1
Baldíos	1		1
Cultivos permanentes	..		
<b>Superficies forestales arboladas</b>	532		532
Espartizal			
Monte abierto	10		10
Monte leñoso	262		262
Monte maderable	260		260
<b>Superficie ni agraria ni forestal</b>	20		20
Ríos y lagos	2		2
Superficie no agrícola	15		15
Terreno improductivo	3		3

## 9. Cultivos herbáceos -Ha. (2023)

	Secano	Regadío	Total
<b>Total cultivos herbáceos</b>			
Cereales grano			
Leguminosas grano			
Patata			
Cultivos industriales			
Flores y plantas			
Cultivos forrajeros			
Hortalizas			

## 10. Cultivos leñosos -Ha. (2023)

	Secano	Regadío	Total
<b>Total cultivos leñosos</b>			
Cítricos			
Frutales			
Viñedo			
Olivar			
Otros cultivos leñosos			
Viveros			

## 11. Entidades Financieras

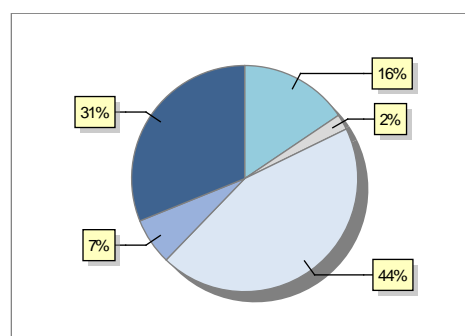
	2022	2023	2024
Entidades financieras de Depósito	0	0	0
Entidades Financieras de Crédito	0	0	0

## 12. Salud

	2022	2023	2024
Centros de salud	0	0	0
Consultorios	0	0	0
Farmacias	0	0	0
Botiquines	0	0	0

## 13. Parque de Vehículos

	2020	2021	2022	2023
Total vehículos	34	38	37	45
Automóviles	5	6	4	7
Motos	1	2	1	1
Furgonetas y Camiones	13	14	15	20
Autobuses	0	0	0	0
Tractores industriales	3	3	3	3
Otros vehículos	12	13	14	14



## 14. Espacios Deportivos

	2024
Campos de tiro	0
Campos de golf	0
Campos de fútbol	0
Rocodromos	0
Pistas de petanca	0
Pistas de padel	0
Pistas de atletismo	0
Piscinas cubiertas	0
Pistas de squash	0
Pistas polideportivas	0
Pistas de tenis	0
Piscinas al aire libre	0
Pabellones polideportivos	0
Pabellones con fronton	0
Frontones	0

## 15. Turismo (2024)

	Establecimientos	Habitaciones	Plazas
Hoteles			
Casas rurales			
Restaurantes			
Hostales			
Pensiones			
Turismo activo			
Agencias de viajes			
Apartamentos	1	3	12
Campings			
Albergues turísticos			
Viviendas de uso turístico			
Empresas organizadoras de congresos y reuniones			

## 16. Conectividad: Banda ancha Fija

Entidad Municipal	Caudal de Bajada	Fibra optica de centralita	Fibra optica hasta el Hogar
Torre en Cameros	<1Mb	NO	NO

## 17. Conectividad: Banda ancha Movil

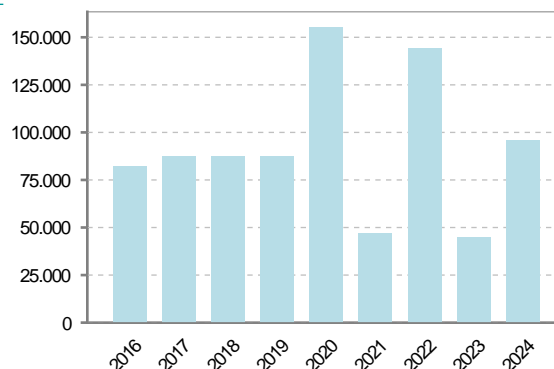
Entidad Municipal	Caudal de Bajada	UMTS
Torre en Cameros		NO

## 18. Presupuestos Municipales

### Gastos por capitulos

Gastos de Personal	8.000
Gastos en Bienes Corrientes y Servicios	20.500
Gastos Financieros	1.000
Transferencias Corrientes	1.300
Inversiones Reales	63.060
Transferencias de Capital	2.000
Activos Financieros	0
Pasivos Financieros	0

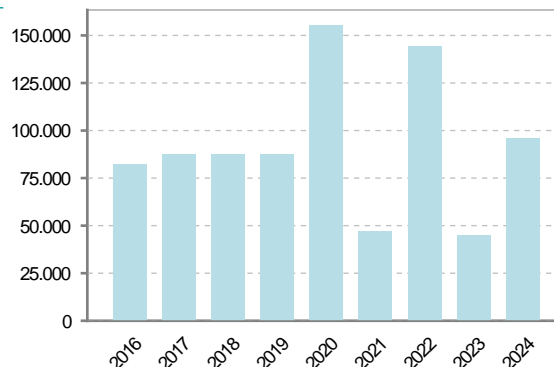
### Gastos



### Ingresos por capitulos

Impuestos Directos	6.200
Impuestos Indirectos	1.000
Tasas y Otros Ingresos	3.300
Transferencias Corrientes	10.250
Ingresos Patrimoniales	14.650
Enajenacion de Inversiones Reales	0
Transferencias de Capital	60.460
Activos Financieros	0
Pasivos Financieros	0

### Ingresos



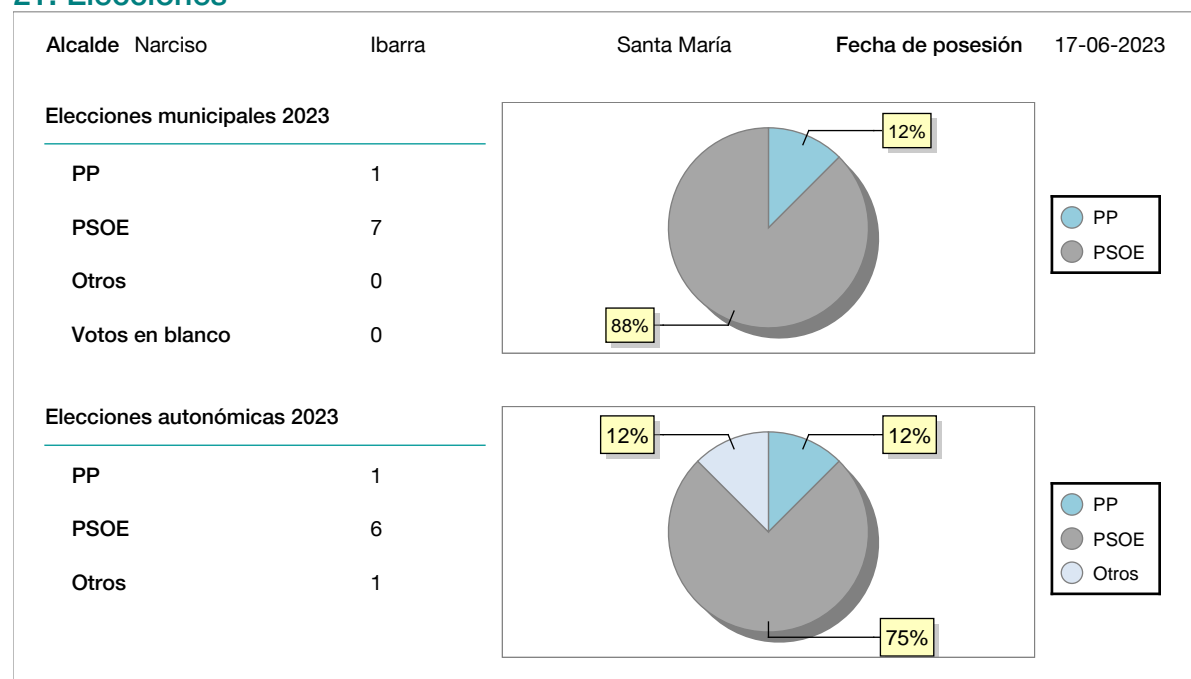
## 19. Educación - Curso 2024 / 2025 - Centros públicos

Educación Infantil 2º Ciclo, Primaria y Especial		ESO, Bachillerato y Ciclos Formativos	
Institución educativa		Institución educativa	
CRA	Sin centro rural agrupado	Centros	0
Colegios	0	Alumnado	
Alumnado		ESO	0
Alumnos	0	Bachillerato	0
		Ciclos Formativos	0
Alumnos			
<div>SIN DATOS</div>			

## 20. Educación - Curso 2024 / 2025 - Centros privados

Educación Infantil 2º Ciclo, Primaria y Especial		ESO, Bachillerato y Ciclos Formativos	
Institución educativa		Institución educativa	
Colegios	0	Centros	0
Alumnado		Alumnado	
Alumnos	0	ESO	0
		Bachillerato	0
		Ciclos Formativos	0
Alumnos			
<div>SIN DATOS</div>			

## 21. Elecciones



## 22. Renta Media

	2021	2022
Media de la renta por unidad de consumo		
Renta neta media por hogar	27.693	29.466